



MINISTÈRE DE L'AGRICULTURE ET DE LA SOUVERAINETÉ ALIMENTAIRE

Liberté

Égalité

Fraternité

Direction générale de l'alimentation



**MINISTÈRE
DE L'AGRICULTURE
ET DE LA SOUVERAINETÉ
ALIMENTAIRE**

*Liberté
Égalité
Fraternité*

GUIDE DE PRISE EN MAIN RAPIDE DE LA PLATEFORME PIGMA ET DONNÉES IAHP

NOVEMBRE 2022

Pour rappel

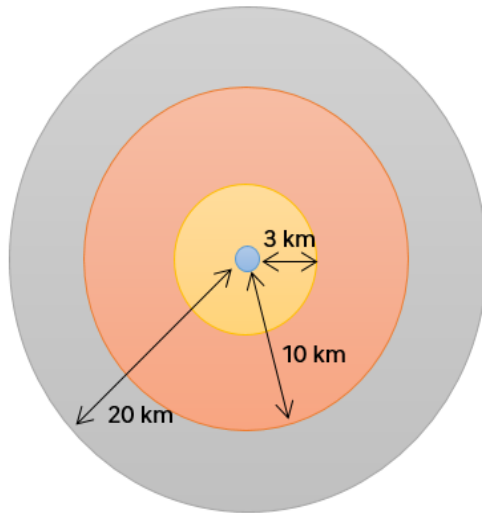
- Plateforme de publication et de consultation de données géographiques
- Accès libre
- Mise à jour quotidienne depuis cartogip
- Intégration des couches ZP, ZS et ZRS

Zones réglementées

- Instaurées suite à la détection d'un foyer d'IAHP
- Transitoires
- Impliquent des mesures de lutte contre la maladie

Légende :

- Foyer IAHP
- ZP
- ZS
- ZRS



Zone de protection (ZP) : rayon de 3 km autour du foyer pour une durée minimale de 21 jours

Zone de surveillance (ZS) : rayon de 10 km autour du foyer pour une durée minimale de 30 jours

Zone réglementée supplémentaire (ZRS) : rayon à déterminer, en général de 20 km autour du foyer, pour une durée identique à la ZS

Tutoriel PIGMA

1

Visionneuse – accès

2

Visionneuse – fonctionnalités

3

PIGMA – Portail « grippe aviaire » : accès

4

Fiches d'information – *Zonages* : ex. clic sur le 2nd lien « ZP »

1. Visionneuse – cartes dynamiques : accès

Lien direct vers la visionneuse :

<https://www.pigma.org/onegeo-maps/#/map/211>



2 . Visionneuse – cartes dynamiques : fonctionnalités

A : couches de données



PIGMA Plateforme d'échange de données en Nouvelle-Aquitaine

COUCHES DE DONNÉES

- Zonages IAHP [3]
 - Zonages IAHP - ZP
 - Zonages IAHP - ZRS
 - Opacité 70%
- Zonages IAHP - ZS
- Limites administratives [1]
 - Limites administratives mises à jour ...
- Fond cartographique [1]
 - Plan IGN

+ Ajouter des données

Lat : 47.57° Lon : -0.51° (WGS84)

1 Cliquer sur le titre de la couche pour modifier l'opacité
Ex. Zonage IAHP – ZRS

2 Activer/désactiver une zone
/!\ l'arrêté prévaut sur les représentations des zones

3 Mesurer une distance
/ une surface

2. Visionneuse – cartes dynamiques : fonctionnalités

B : Fiche de données



PIGMA Plateforme d'échange de données en Nouvelle-Aquitaine

4 autres objets à proximité voir plus

sz_gid	10745
type_zonag	ZP
date_creat	2022-11-14
buffer_m	0
surface	5946.5
date_debut	2022-11-15
date_fin	
suspensions	
date_actif	2022-11-15
option	Conservant la forme de ssinée
communes	MORÉAC(56140),ÉVELL YS(56144),RADENAC(5 6189),RÉGUINY(56190)
evenement	IAHP 2022-2023
arrete_exi	Oui
lien_vers_	https://cartogip.fr/applications/iahp/formulaires/zonages/upload/selec tion_zonage.arretes.or

Fermer la fiche

50 km

EAUY Lat : 47.07° Lon : -3.49° (WGS84)

1 Cliquer sur une zone de la carte

Plusieurs données apparaissent : type de zone, date, liste des communes.,

3 Lien vers arrêté préfectoral

2. Visionneuse – cartes dynamiques : fonctionnalités

C : Partage et Légende

The screenshot displays the PIGMA web application interface, split into two main panels: 'PARTAGE' (left) and 'LÉGENDE' (right). The 'PARTAGE' panel features a text input field with the URL <https://www.pigma.org/onegeo-maps/#/map/21> and a share icon (a blue square with a white plus sign) circled in yellow. A red arrow points from this icon to a larger version of the same icon below the text. The 'LÉGENDE' panel shows a legend for 'Zonages IAHP' with three categories: 'ZP' (red square), 'ZRS' (green square), and 'ZS' (yellow square). It also lists symbols for 'raster', 'Polygon', 'Line', and 'Point'. Both panels show a map of France with various locations marked, including Penzance, ORLÉANS, and PARIS. The PIGMA logo and 'Plateforme d'échange de données en Nouvelle-Aquitaine' are visible at the top of both panels.

Partagez la carte avec l'adresse suivante:

<https://www.pigma.org/onegeo-maps/#/map/21>

Permet de copier le lien d'accès direct la carte

3 : Portail d'accès PIGMA – « grippe aviaire » :

Lien direct vers le portail « grippe aviaire » :

<https://www.pigma.org/portail/fr/recherche?q=grippe%20aviaire&sort=-relevance&responsibleParty.organisationName=GIP%20ATGERI>

The screenshot shows the PIGMA portal interface. At the top, there is a navigation bar with the PIGMA logo, a search bar containing 'grippe aviaire', and a user profile icon. Below the navigation bar, there is a filter sidebar on the left with 'FILTRES' and 'Réinitialiser' options. The main content area displays search results for 'grippe aviaire'. The results are categorized by 'Tous' (4), 'Données' (4), and 'Actualités' (0). The first result is 'Zonages réglementés dans le cadre de la grippe aviaire - Visionneuse' by GIP ATGERI, with a map thumbnail. The second result is 'Zonages réglementés dans le cadre de la grippe aviaire - Zones de protection (ZP)' by GIP ATGERI, also with a map thumbnail. A red circle with the number '1' is placed above the search bar, and another red circle with the number '2' is placed over the first search result.

- 1 Le filtre « grippe aviaire » apparaît par défaut
- 2 Différentes visionneuses sont disponibles

4. Fiches d'information – Zonages : ex. clic sur le 2nd lien « ZP »


clic




Zonages réglementés dans le cadre de la **grippe aviaire** - Zones de protection (ZP)
GIP ATGERI


id	suppléments	date_echél	option	communes
1	None	2022-11-09	Libérant le contour des communes cibles	LA MOUILLÉRIÈS(3192)BRARIS
2	None	2022-11-08	Libérant le contour des communes cibles	LARGESSE(319102)E BRELI(31
3	None	2022-11-07	Libérant le contour des communes cibles	LANDEVIELLE(315101)VAIRÉ(315)
4	None	2022-11-07	Conservant la forme dessinée	LANDEVIELLE(315101)LES ACHU
5	None	2022-11-07	Conservant la forme dessinée	BRETAGNOLLES-SUR-MER(31803)
6	None	2022-11-04	Conservant la forme dessinée	ANZEL(30002)BRUXLU(30025)RU

Plusieurs onglets sont consultables :

- 1 Onglet informations**
 Contient un lien vers une fiche détaillée 
- 2 Onglet données**
 Permet d'interroger plusieurs données sur la zone concernée (ici ZP)
Exemple :

 communes

: Communes en ZP

 lien_vers_

: Lien vers arrêtés préfectoraux

3. Fiches d'information – Zonages : ex. clic sur le 1^{er} lien « ZP »



Zonages réglementés dans le cadre de la grippe aviaire - Zones de protection (ZP)

GIP ATGERI

clik



Données
36 lignes



API
WMS, WFS

Zonages réglementés dans le cadre de la grippe aviaire - Zones de protection (ZP)

	gipatgeri:iahp_zonage_zp_en_cours-1.png EPSG:2154			
	gipatgeri:iahp_zonage_zp_en_cours-1.jpg EPSG:2154			
	gipatgeri:iahp_zonage_zp_en_cours-1.gml EPSG:2154			
	gipatgeri:iahp_zonage_zp_en_cours-1.json EPSG:2154			

iahp_zonage_zp_en_cours

[iahp_zonage_zp_en_cours_MOBVNGV.zip](#)

communes

lien_vers_

Onglet télécharger

Couche géographique
au format Shape