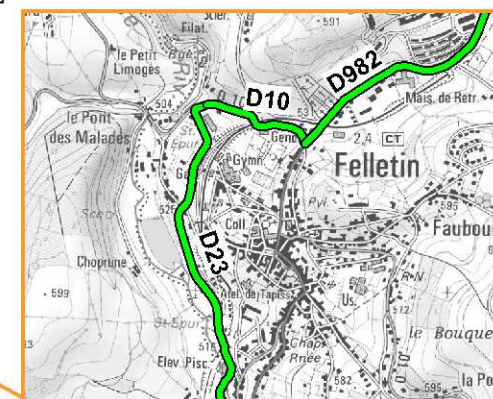
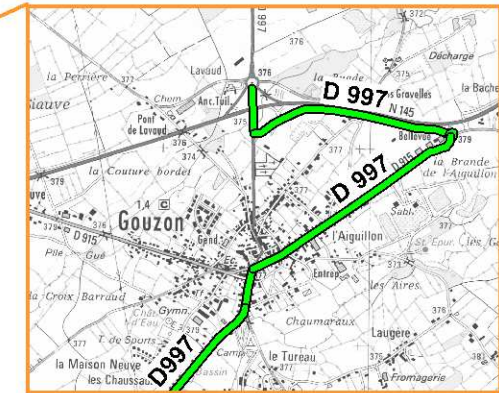
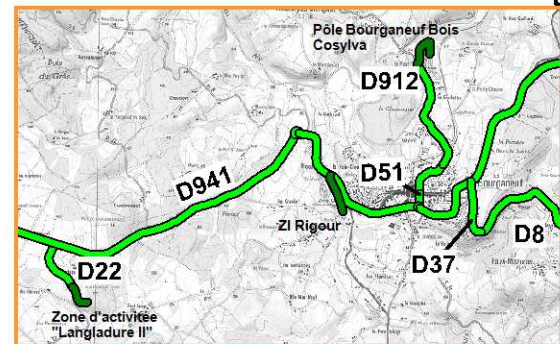
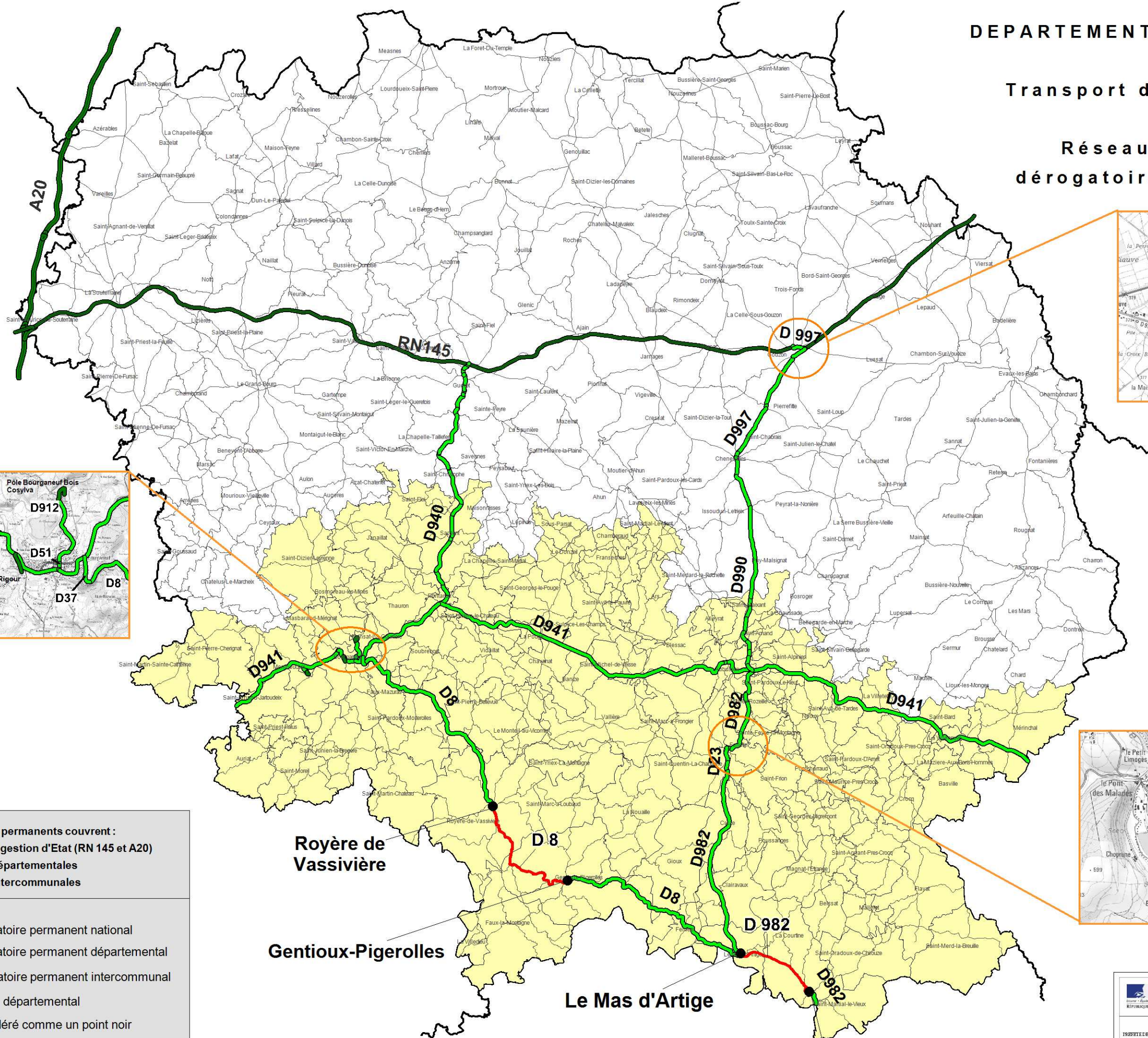


Transport de bois ronds

Réseau routier dérogatoire permanent



Les itinéraires dérogatoires permanents couvrent :

- 95 km de routes à gestion d'Etat (RN 145 et A20)
- 211 km de routes départementales
- 1,5 km de routes intercommunales

**Réseau Routier**

- Réseau dérogatoire permanent national
- Réseau dérogatoire permanent départemental
- Réseau dérogatoire permanent intercommunal
- Réseau routier départemental
- Secteur considéré comme un point noir
- Zone d'expérimentation

Royère de Vassivière

Gentioux-Pigerolles

Le Mas d'Artige

Entrée de "La Courtine"