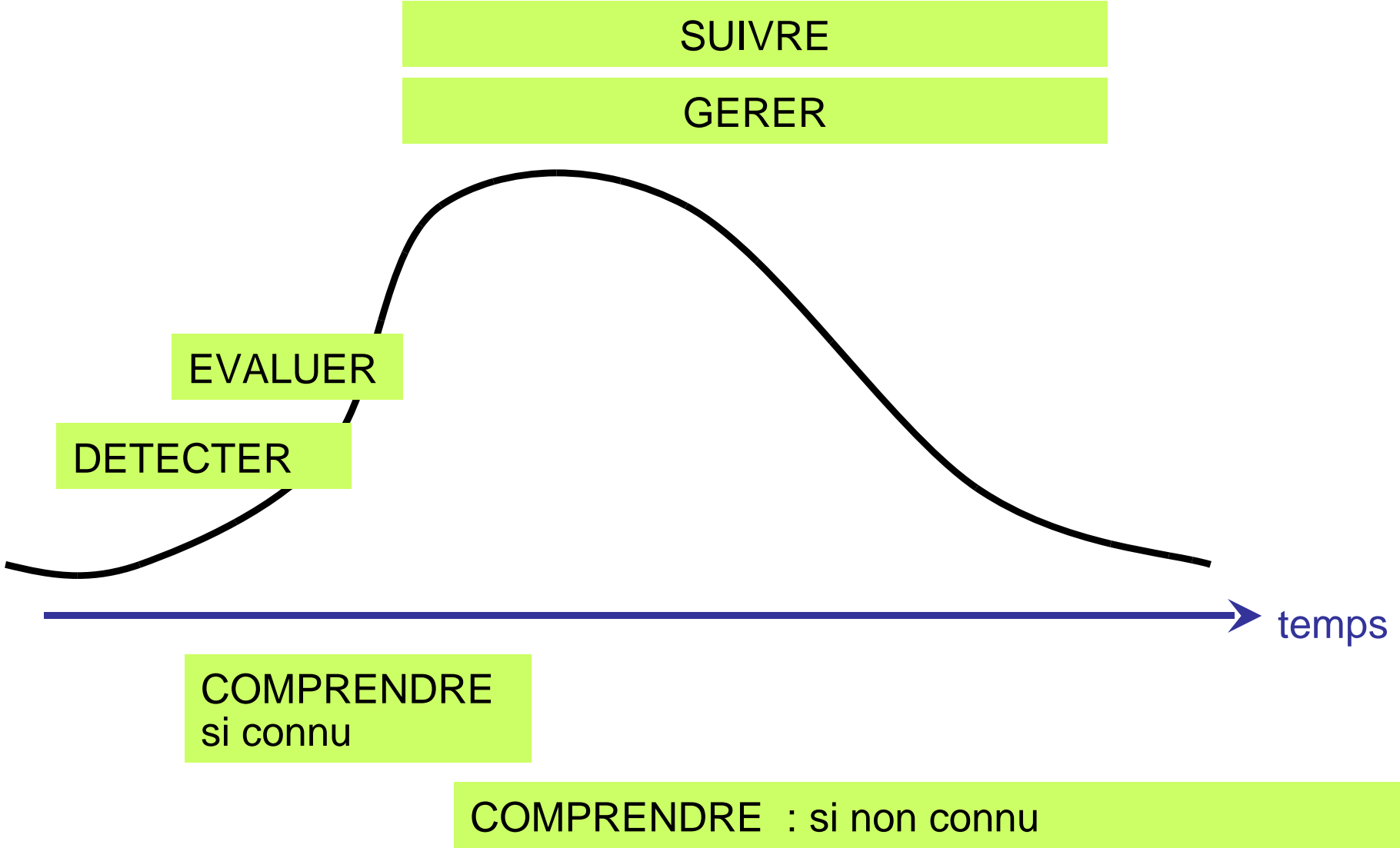


Intervenants :

L.M. Nageleisen (DSF)	20 ans d'observations DSF sur les dépérissements
V. Pontois (ONF)	Dépérissement du Sapin en Hte Pyr. ; rôle des CO
S. Le Goaster (ONF)	Dépérissement du Chêne à Vierzon ; le vécu du gestionnaire
V. Dauffy (IFN)	Collecte par IFN de données phytosanitaires
B. Boutte (DSF sud est)	Dépérissements en région méditerranéenne ; rôle de l'échelon
M. Vennetier (Cemagref)	Impact du CC sur la santé de la forêt méditerranéenne

ATELIER DEPERISSEMENTS



DETECTER - EVALUER LE PHENOMENE

Dépérissement : phénomène COMPLEXE, EVOLUTIF, MULTI FACTEURS

Détection des crises :

le grand moment de solitude du CO ou du gestionnaire → quelle labellisation des crises ?

Evaluer l'ampleur du phénomène :- extension géographique → enquête locale
- intensité / rapidité des mortalités
- incertitude sur l'avenir

Répétition de l'évaluation = **SUIVRE LE PHENOMENE**

SUIVRE LE PHENOMENE

Les objectifs du suivi à mener ?

- suivi général du phénomène ? → obj. de pilotage général des actions
Lourd , type observatoire moyen terme
- suivi dynamique individuelle des arbres ? → obj. consignes de martelage
Léger ; utilisable par les CO et gestionnaires
- suivi de gestion (volumes, surfaces)
Léger

-Les échelles de suivi

- Suivi spécifique échelle locale avec réseau dédié (ex. Sylvapyr)
- réseau IFN (1 point/20 km² chaque année)
- national réseau systématique 16 X 16 (1 point / 250 km²)

Les outils émergents

- télédétection : satellite ou avion (ex. Vierzon)

→ Comment raisonner les choix ECHELLES et OUTILS ?

AGIR : ORGANISER, RECOLTER, AMENAGER, COMMUNIQUER

Période de crise : nécessité d'une cellule de crise, d'un partenariat, d'une organisation adaptée

Où récolter ? Quelles priorités ? Comment anticiper ?
Comment diagnostiquer l'état des peulements ?

Quels objectifs à court terme ?
 à moyen terme ? Réaménager la forêt après crise ?

Communiquer entre acteurs
 vis-à-vis extérieur

Projet en cours : « Guide de gestion des forêts en crise sanitaire »

COMPRENDRE LE PHENOMENE

Rôle du CO : premières descriptions
premières réponses

appel de l'échelon DSF → descriptions complémentaires

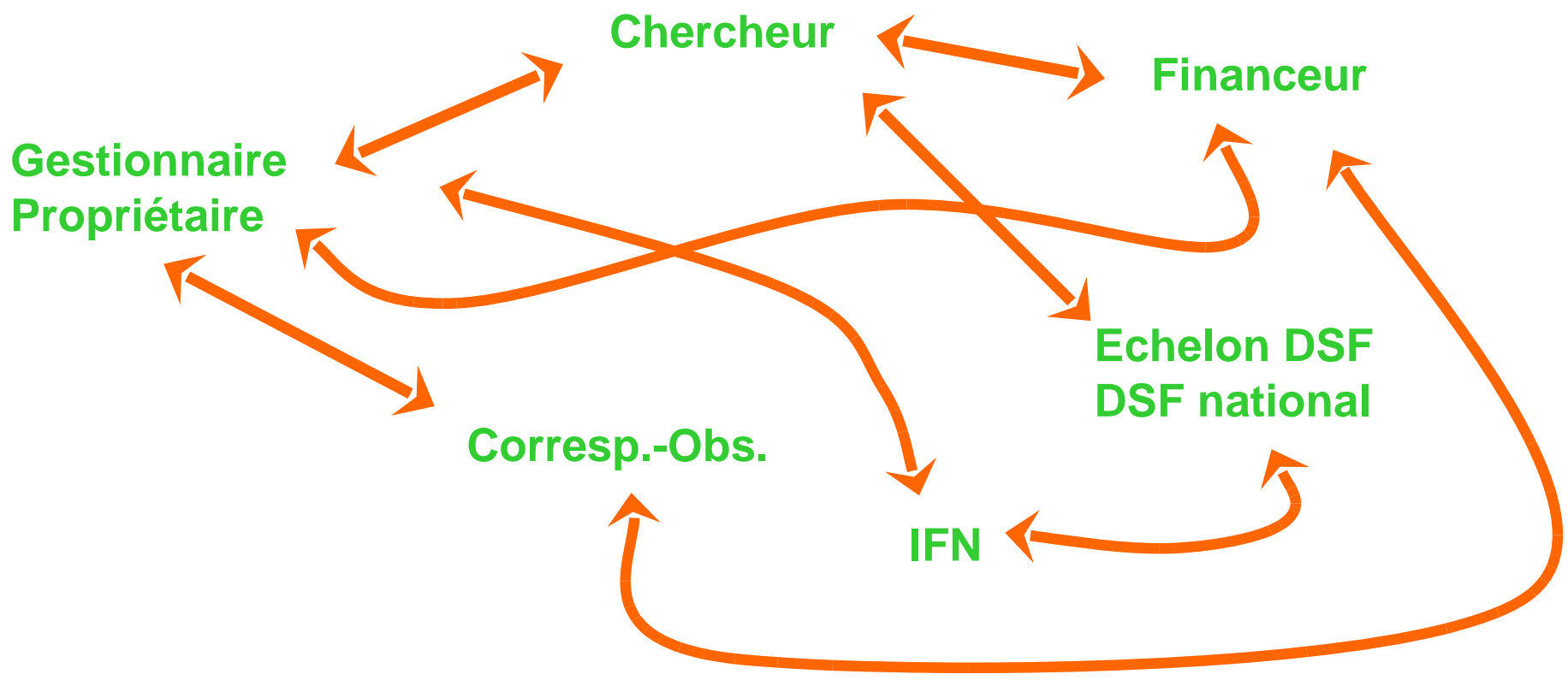
Rôle du DSF : phénomène connu → oui apporte réponse et conseils de gestion
non appel à la recherche

Quelle part du changement climatique ?

- cas de la région méditerranéenne → impacts liés aux changements climatiques déjà visibles

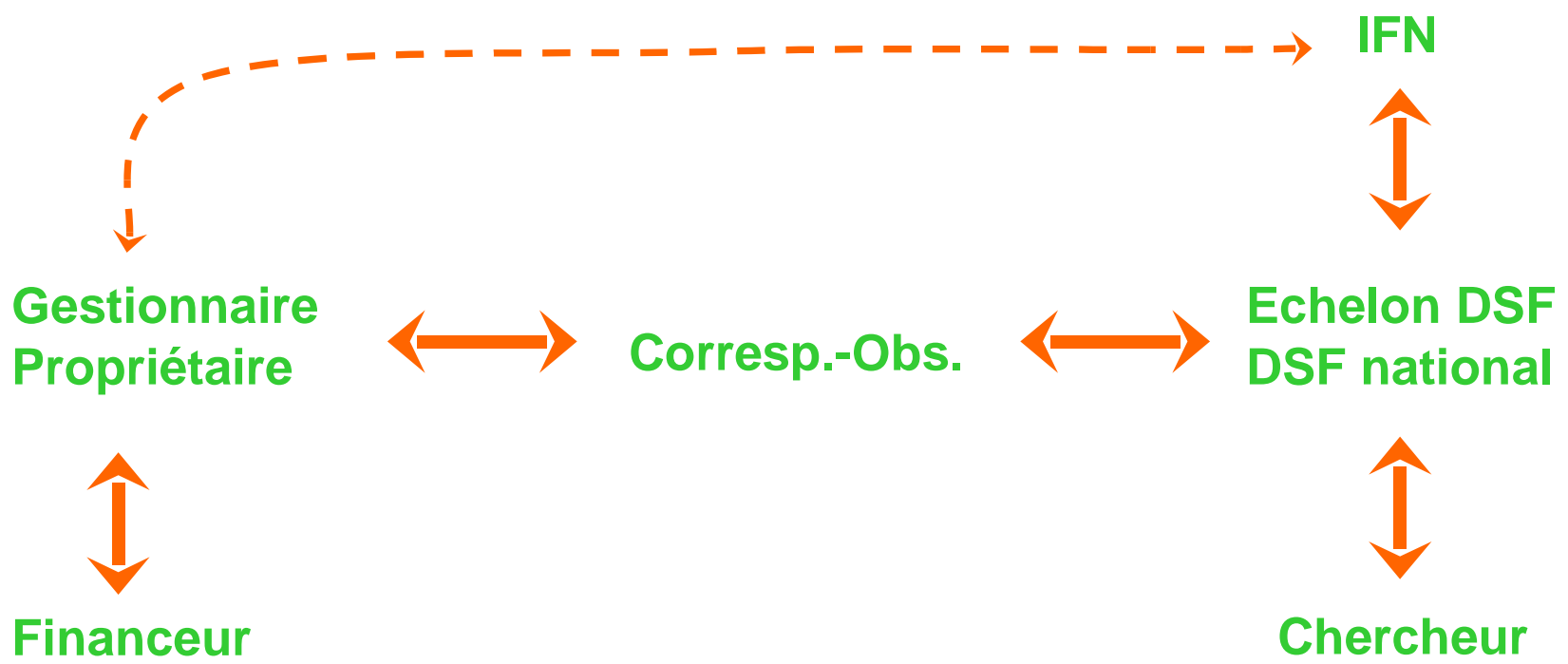
- reste France : phénomènes déjà observés à périodicité se raccourcissant ?

ET JE FAIS QUOI, MOI ?

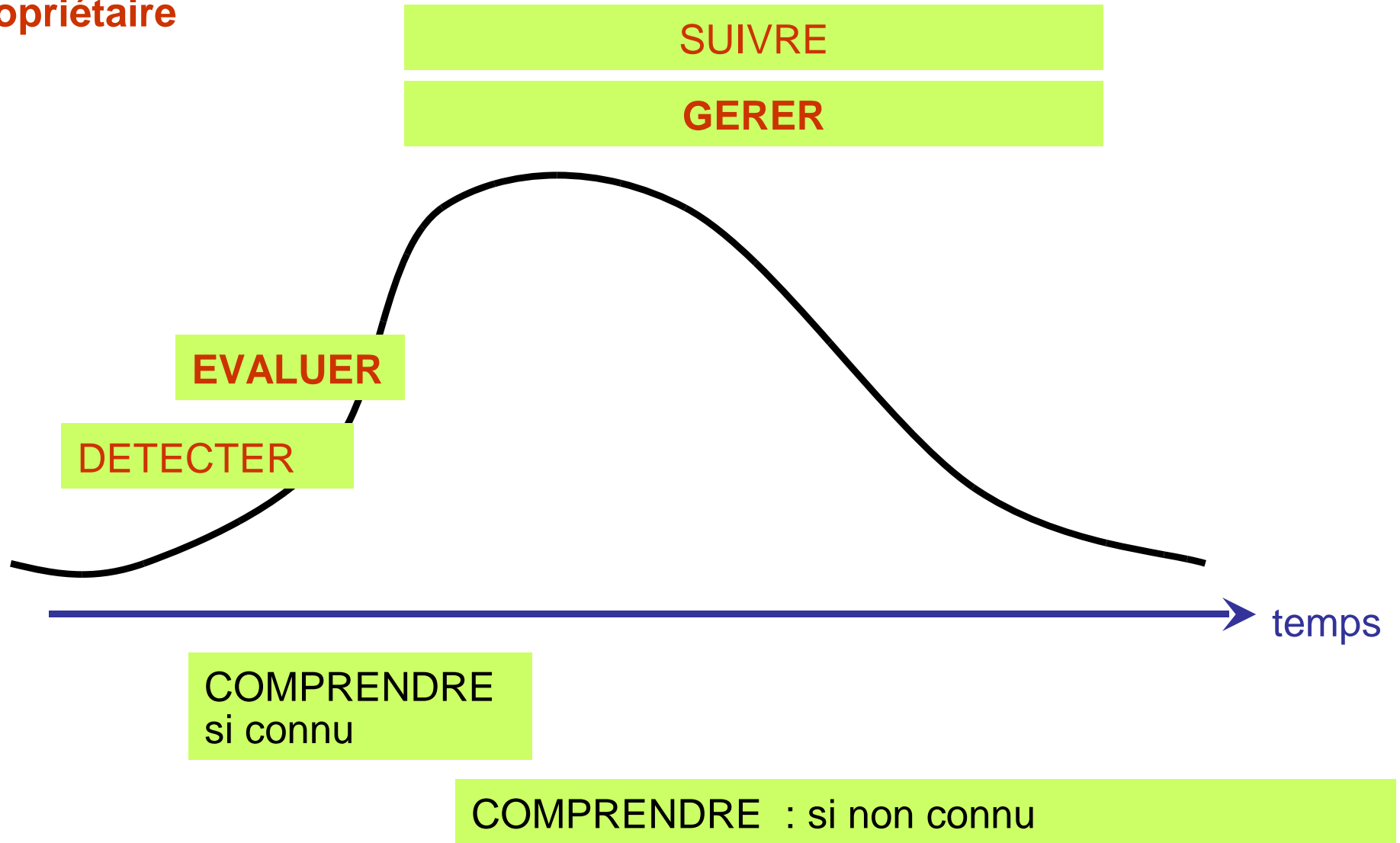


ATELIER DEPERISSEMENTS

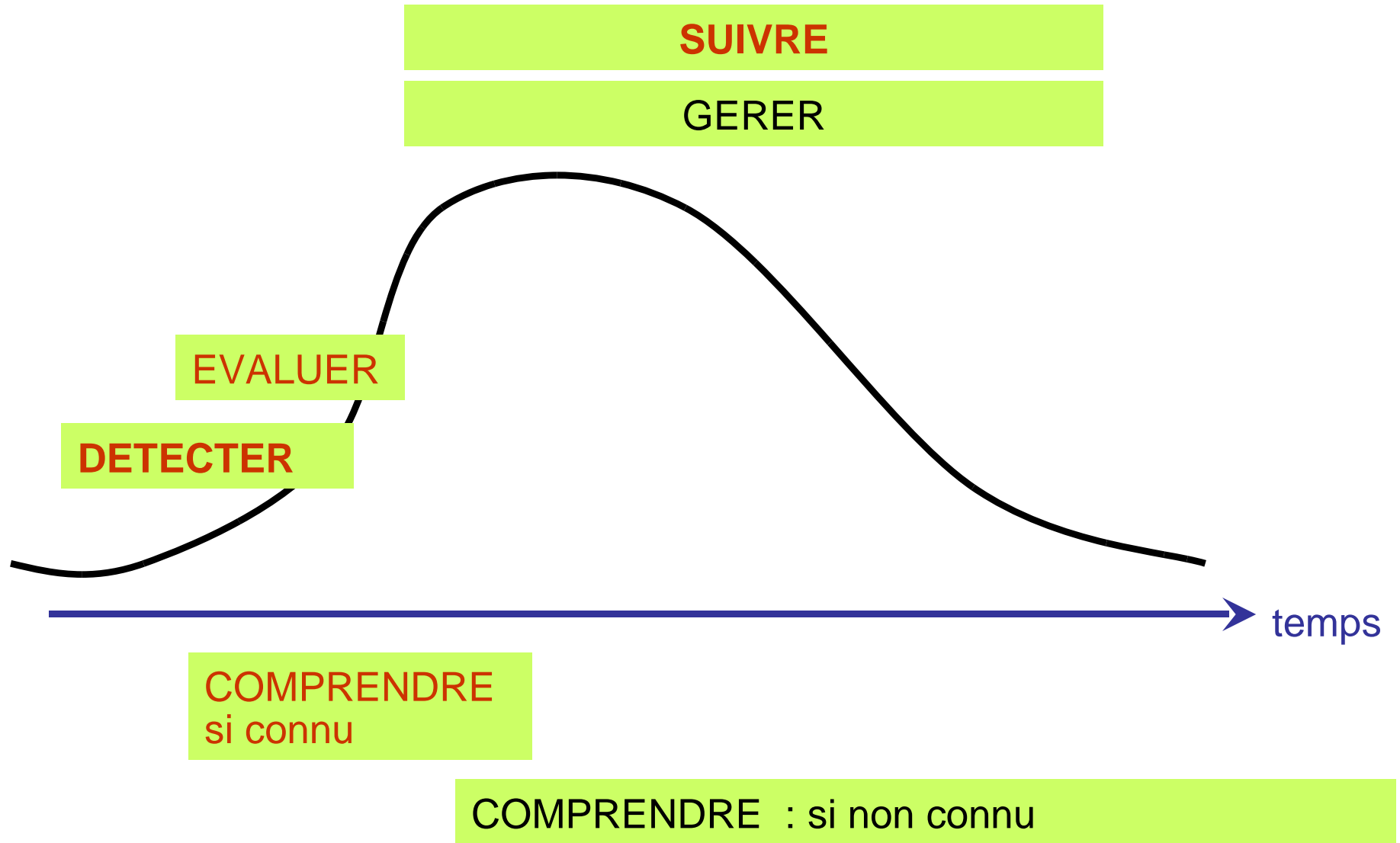
ET JE FAIS QUOI, MOI ?



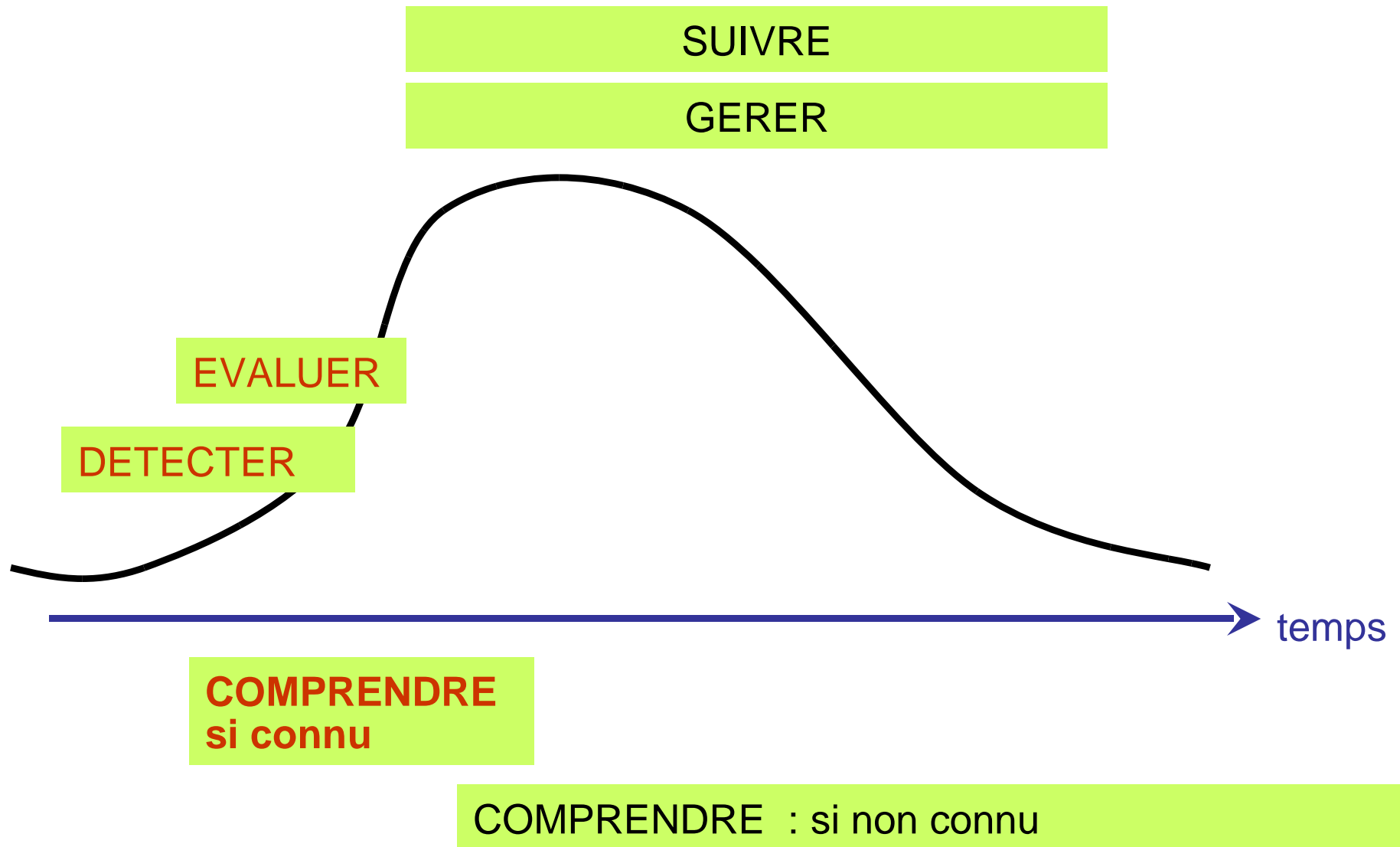
**Gestionnaire
Propriétaire**



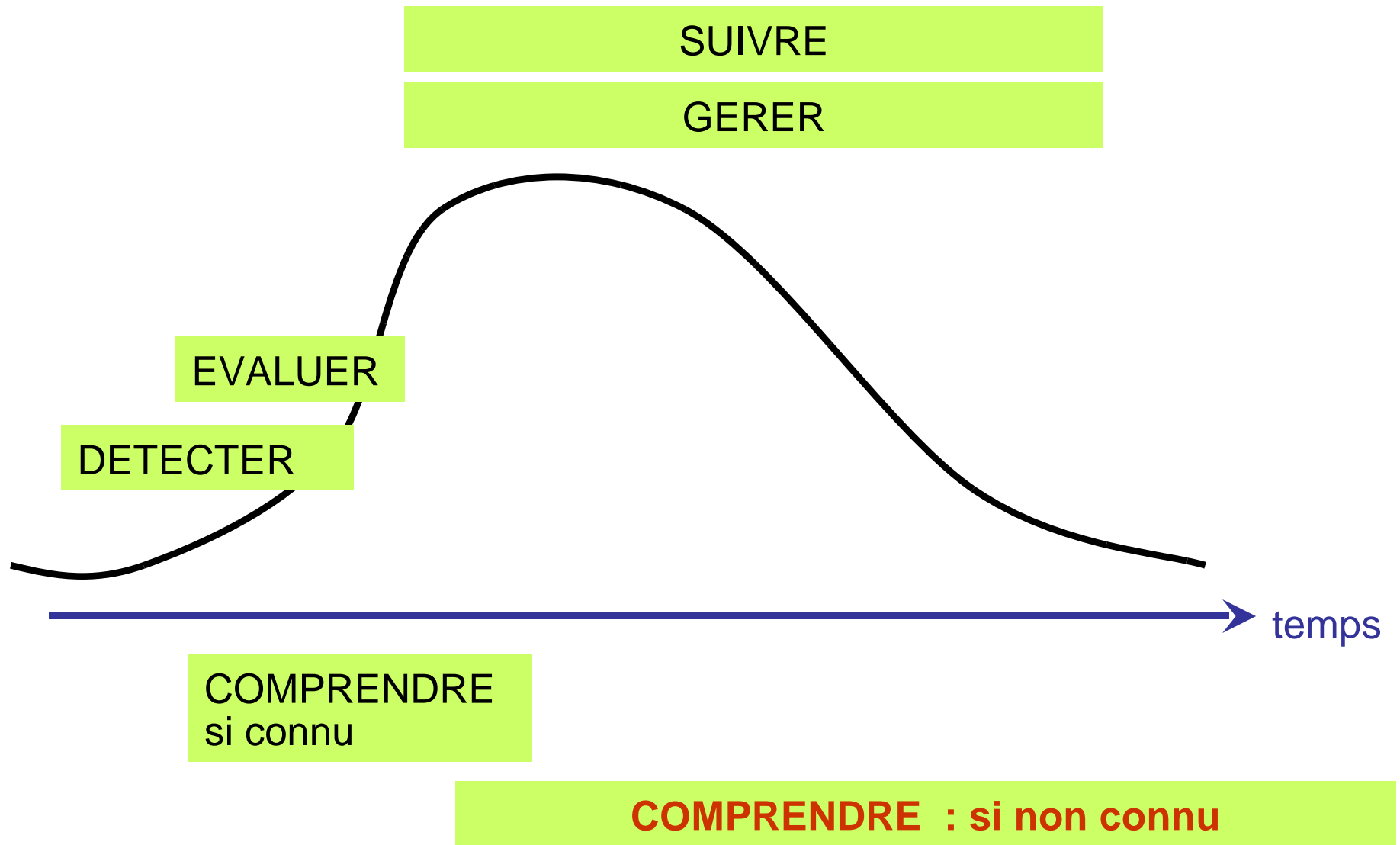
CO DSF



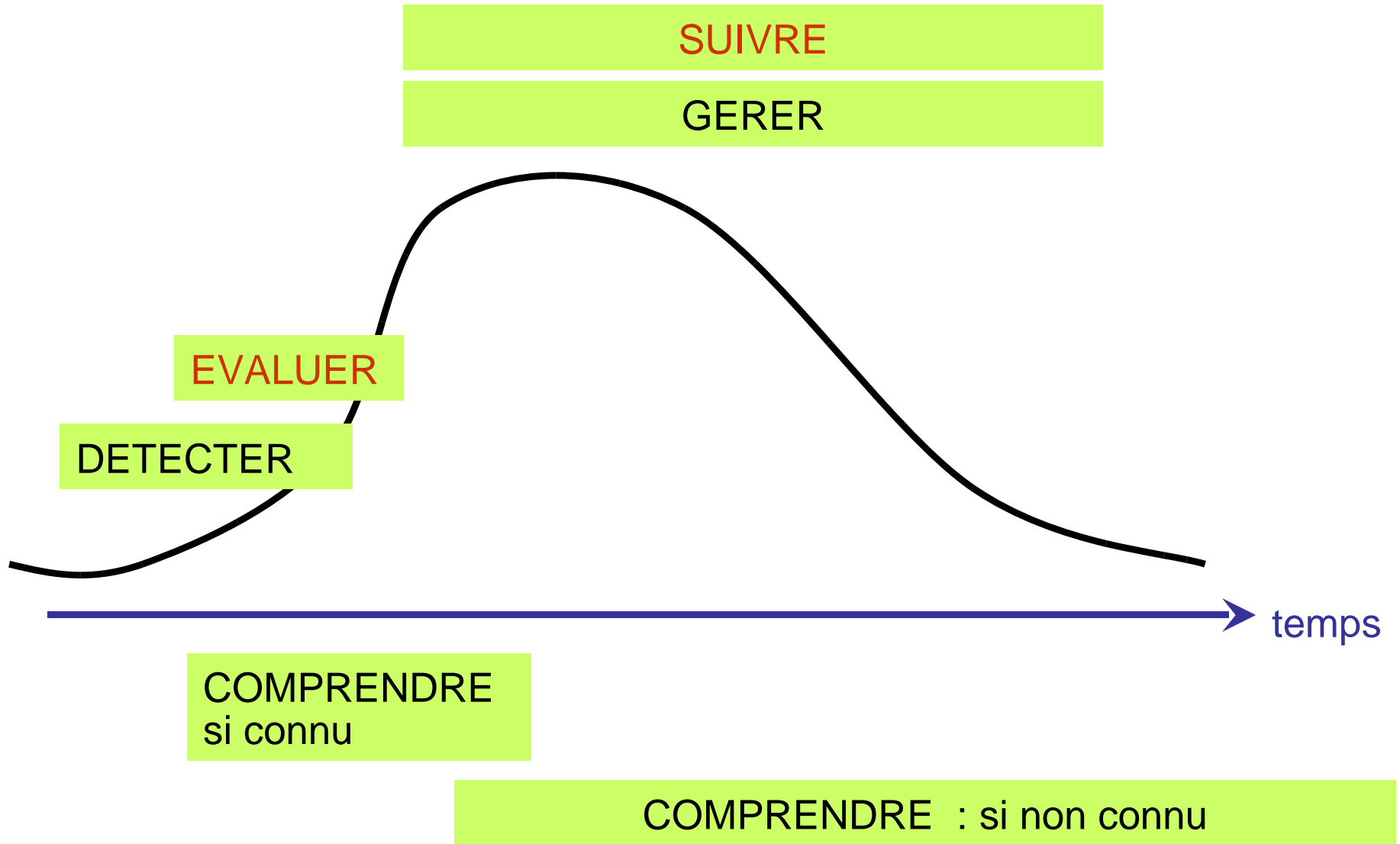
Echelon DSF



Chercheur



IFN



PROJET EN COURS :

GUIDE DE GESTION DES FORETS EN CRISE SANITAIRE

Partenaires : INRA, DSF, IDF, ONF

Objectifs :

- Identifier les actions pertinentes à mettre en œuvre en cas de crise sanitaire forestière
- Mettre à disposition des gestionnaires forestiers des conseils opérationnels
- Permettre une bonne synergie entre partenaires concernés
- Aborder les différentes thématiques impactées (sylv., aménagement, commercialisation, suivis...)

Complémentarité avec le Manuel Santé des Forêts

